



LEGENDA

tracciato percorsi e aree attrezzate da realizzare


INTERFERENZE

- demolizioni
- rimozioni
- vegetazione da rimuovere
- ripristini (elenti da riposizionare)


VERDE ESISTENTE

- albertaure da preservare
- arbusti rovi e macchia


| INTERFERENZE   |    |   |
|----------------|----|---|
| CATEGORIA      | N° | DESCRIZIONE                                       |
| Recinzioni     | 3  | Fiumini in blocchi di cls                         |
|                | 4  | Reti metallica                                    |
|                | 5  | Paletti metallici                                 |
|                | 6  | Filo spinato                                      |
| Fondazioni     |    |   |
|                | 7  | Fondazione cls puntuale                           |
| Cancelli       |    |   |
|                | 9  | Cancello in ferro                                 |
| Pali           |    |   |
|                | 11 | Palo con cartello segnaletica                     |
|                | 12 | Palo con cartello pubblicità                      |
|                | 13 | Linee bianche                                     |
|                | 14 | Palo illuminazione                                |
| Canali         |    |   |
|                | 21 | Canale di colto in cls prefabbricato              |
|                | 22 | Condotta con tubazione in g.c.                    |
| Vegetazione    |    |   |
|                | 24 | Alberi, arbusti e macchia                         |
| Altri elementi |    |   |
|                | 25 | Marciapiede con finitura in bitume+cordolo in cls |
|                | 26 | Coppa commemorativa                               |



COMUNE DI ORISTANO  
COMUNIS DE ARISTANIS



*Presidenza  
del Consiglio dei Ministri*



Sistemazione e rigenerazione del bordo urbano orientale e meridionale della città lungo il passante ferroviario (area RFI - FS e CI POR) [ORISTANO EST]

PROGETTO GENERALE PER LA RIQUALIFICAZIONE URBANA E LA SICUREZZA DELLE PERIFERIE  
Programma straordinario di intervento per la riqualificazione urbana e la sicurezza delle periferie delle città metropolitane e dei comuni capoluogo di provincia

PROGETTO ESECUTIVO

**TAV 1.6.2**

CARTA DELLE INTERFERENZE  
DEMOLIZIONI E RIMOZIONI - SETTORE 2

AGGIORNAMENTO 2021

1:500

**Committente**  
Comune Oristano

**Progettista - Coordinatore generale**  
Ing. Giuseppe Pinna  
(Dirigente settore Sviluppo del Territorio)

**RUP**  
Ing. Anna Luigia Foddi

**Assistente al RUP**  
Arch. Barbara Bui  
Arch. Alessandra Putzolu

**Agronomia**  
Agr. Enrico Marceddu

**Mobilità e trasporti**  
MLAB s.r.l.

**Topografia e tematiche catastali**  
Geom. Roberto Perseu

**Consulenza Scientifica**  
Dipartimento Architettura Design Urbanistica di Alghero  
Università di Sassari  
Prof.ssa Silvia Serrelli

**Collaboratori**  
Arch. Giovanni Maria Biddau  
Arch. Laura Lutzoni  
Arch. Michele Valentini

**UFFICIO DI PROGETTAZIONE**  
**Progettista - Coordinatore**  
Arch. Gianfranco Sanna

**Progettisti - Coadiutori**  
Arch. Giovanni Curreli  
Arch. Pietro Frau

**Giovani Professionisti**  
Arch. Maria Agostina Sanna  
Arch. Pasquale Murru  
Arch. SalvArch. Giulio Porcu  
Arch. Barbara Bui  
Arch. Claudia Melli

Arch. Francesco Lorenzi  
Arch. Elena Loidis  
Arch. Francesco Maras  
Arch. Ilaria Suozzi  
Ing. Gian Luca Zuddas  
Arch. Michela Canu  
Arch. Filippo Sanna  
Arch. Elena Bui  
Arch. Luca Casula  
Arch. Claudia Argiolas  
Arch. Giulia Collu  
Arch. Stefania Mulargia  
Arch. Stefano Scarpia  
Dott. Walter Cuccuru  
Dott. Luca Antonio Serusi  
Dott. Emanuele Frongia  
Dott. Laura Lutzoni  
Dott. Roberto Scarpia  
Dott. Cesare Cavallini